




Bütschwil- Ganterschwil



Sehenswürdigkeiten im «Dorf der Dörfer»



Einleitung



Die Gemeinde Bütschwil-Ganterschwil umfasst die drei Dörfer Bütschwil, Ganterschwil und Dietfurt sowie zahlreiche Weiler. Die Gemeinde erfreut sich einer äusserst vorteilhaften Lage: Im Herzen des Toggenburgs verbindet die Gemeinde das ländlich geprägte und touristisch orientierte obere Toggenburg mit der städtisch ausgerichteten Agglomeration Wil. So liegt die Tourismus- und Freizeitregion des Toggenburgs mit ihrem vielfältigen Sport- und Freizeitangebot im Sommer und Winter sehr nahe.

Inhaltsverzeichnis

Familienweg von Bütschwil nach Ganterschwil	Seite 4
Erlebnisweg zur «Ruine Rüdberg»	Seite 6
Abenteuerweg «Bruedertöbeli»	Seite 8
Familienweg in Ganterschwil	Seite 10
Historischer Weg zur «Säge Hätschberg»	Seite 12
Gehhilfefreundlicher Weg in Bütschwil	Seite 14
Verzeichnisse	Seite 16
Karten	Seite 18
Impressum	Seite 20

Familienweg von Bütschwil nach Ganterschwil

Route:

Bahnhof Bütschwil – Untermühle – Drahtsteg – Oetschwil – Lochermoos – Retour mit Postauto an Haltestelle «Oetschwilerstrasse»

Distanz: ca. 3.1 km

Wanderzeit: ca. 1.5 Std.

Schwierigkeitsgrad:

Mittel, möglich für Kinderwagen

Feuerstelle:

Keine offizielle Feuerstelle.
Möglichkeit im Lochermoos an der Thur oder beim Drahtsteg.

Restaurants:

Restaurant Bahnhof in Bütschwil

Übernachtung:

Podhouses in Oetschwil
Gästehaus Sonne in Bütschwil

ÖV-Anschluss:

Bahnhof Bütschwil
Postauto Haltestelle «Oetschwilerstrasse»

Parkiermöglichkeiten:

Bahnhof Bütschwil

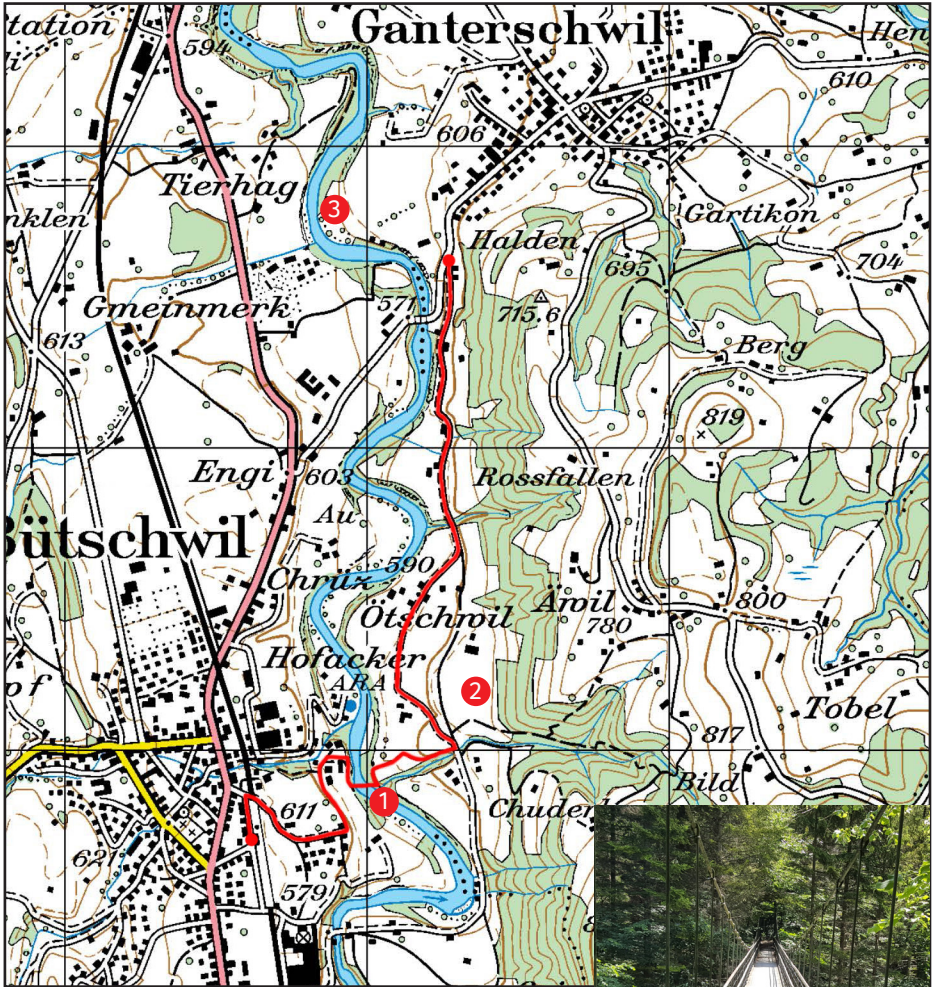
Wanderbeschreibung:

Der Familienweg startet beim Bahnhof Bütschwil und führt über den abenteuerlichen Drahtsteg (auch «Gangeli-Steg») über die Thur.

Der Weg geht weiter durch Oetschwil. Wer will, kann auch einen leichten Umweg nehmen und die «Maria Magdalena»-Kapelle besuchen.

Beim Lochermoos kann entweder in das Postauto eingestiegen und wieder zurück nach Bütschwil gefahren oder es kann das Lochermoos-Naturschutzgebiet besucht werden mit Möglichkeit zum Grillieren.





Erlebnisse / Sehenswürdigkeiten

- 1** Draht-Steg («Gangeli-Steg»)
- 2** «Maria Magdalena»-Kapelle und Bruedertöbeli
- 3** Lochermoos Naturschutzgebiet



Erlebnisweg «Ruine Rüdberg»

Route:

Bütschwil Bahnhof – Soorpark – Laufen – Ruine Rüdberg – Dietfurt – Schwendi – Richtung Sal – Waldweg Richtung Egg – Oberdorf – Kirchplatz – Bahnhof Bütschwil

Verlängerte Route:

Über Heui – Chromen – Zuckenmatt – Oberdorf – Kirchplatz – Bahnhof

Distanz: 6 km

Wanderzeit: 1 Std. 50 Min.

Distanz Lange Route: 7.7 km

Wanderzeit Lange Route: 2.5 Std.

Schwierigkeitsgrad:

Mittel, nicht kinderwagentauglich

Feuerstelle: Ruine Rüdberg

Restaurants:

Bahnhof Bütschwil, Rössli Dietfurt, Traube Dietfurt, Schäfli Bütschwil

Übernachtung:

Rössli Dietfurt
Gästehaus Sonne Bütschwil

ÖV-Anschluss:

Bahnhof Bütschwil
Postauto Haltestelle «Oetschwilerstrasse»

Parkiermöglichkeiten:

Bahnhof Bütschwil

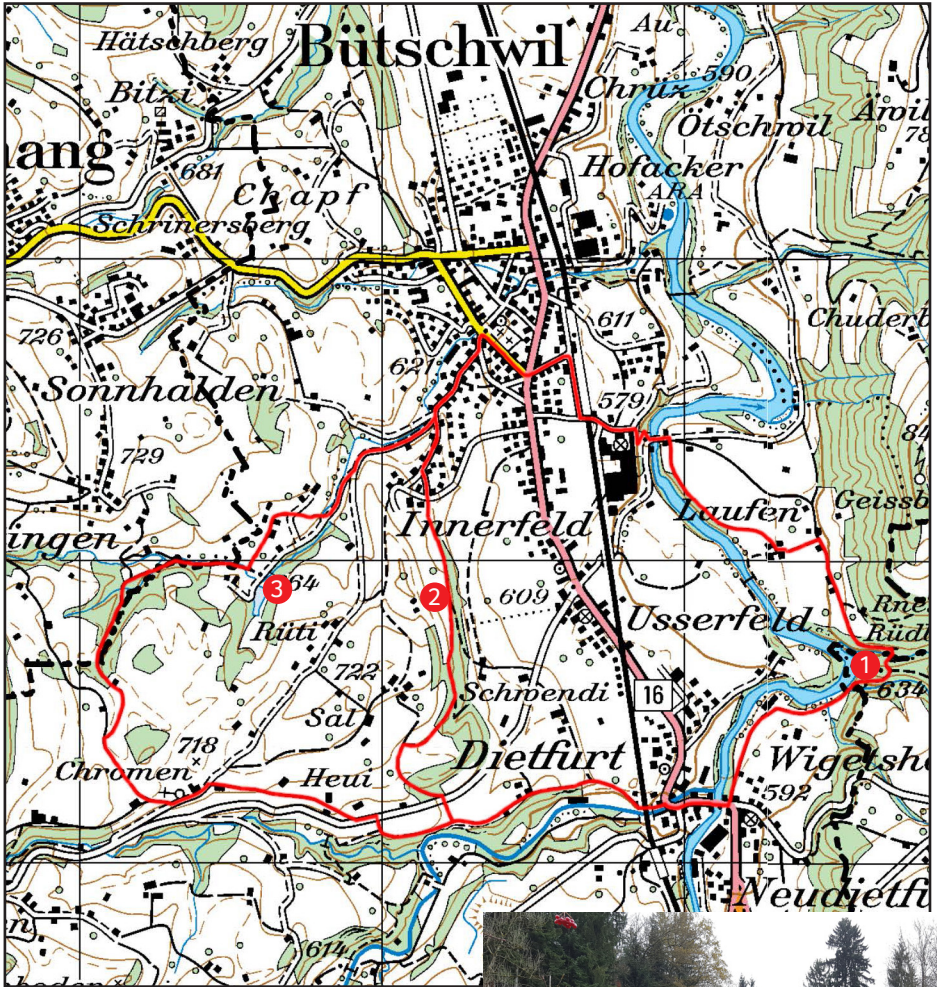
Wanderbeschreibung:

Die abenteuerliche Wanderung führt an verschiedenen Weilern der Gemeinde Bütschwil-Ganterschwil vorbei.

Idyllische Grillstelle bei der Ruine mit Sitzmöglichkeit und spektakulärer Aussicht auf die Thur.

Wer einen längeren Weg geniessen möchte, kann die Route über Chromen, Zuckenmatt nehmen.





Erlebnisse / Sehenswürdigkeiten

- ① Ruine Rüdberg
- ② Hirschgehege Waldweg Richtung Egg
- ③ Zuckenmattweiher



Abenteuerweg «Bruedertöbeli»

Route:

Alte Post – Toggenburgerstrasse –
Abzweiger Richtung Oetschwil –
«Bruedertöbeli» – Aewil – Berg –
Stocken – Ganterschwil «Alte Post»

Distanz: ca. 6 km

Wanderzeit: ca. 2.5 Std.

Schwierigkeitsgrad:

Anspruchsvoll. Nicht rollstuhlgängig.
Nicht kinderwagentauglich.

Feuerstelle:

Bruedertöbeli oder Grillstelle Gartikon

Restaurants:

Restaurant Berghof, Restaurant Kreuz
und Restaurant Löwen

ÖV-Anschluss:

Postauto Haltestellen «Alte Post»,
«Hirschen» und «Oetschwilerstrasse»


Parkiermöglichkeiten:

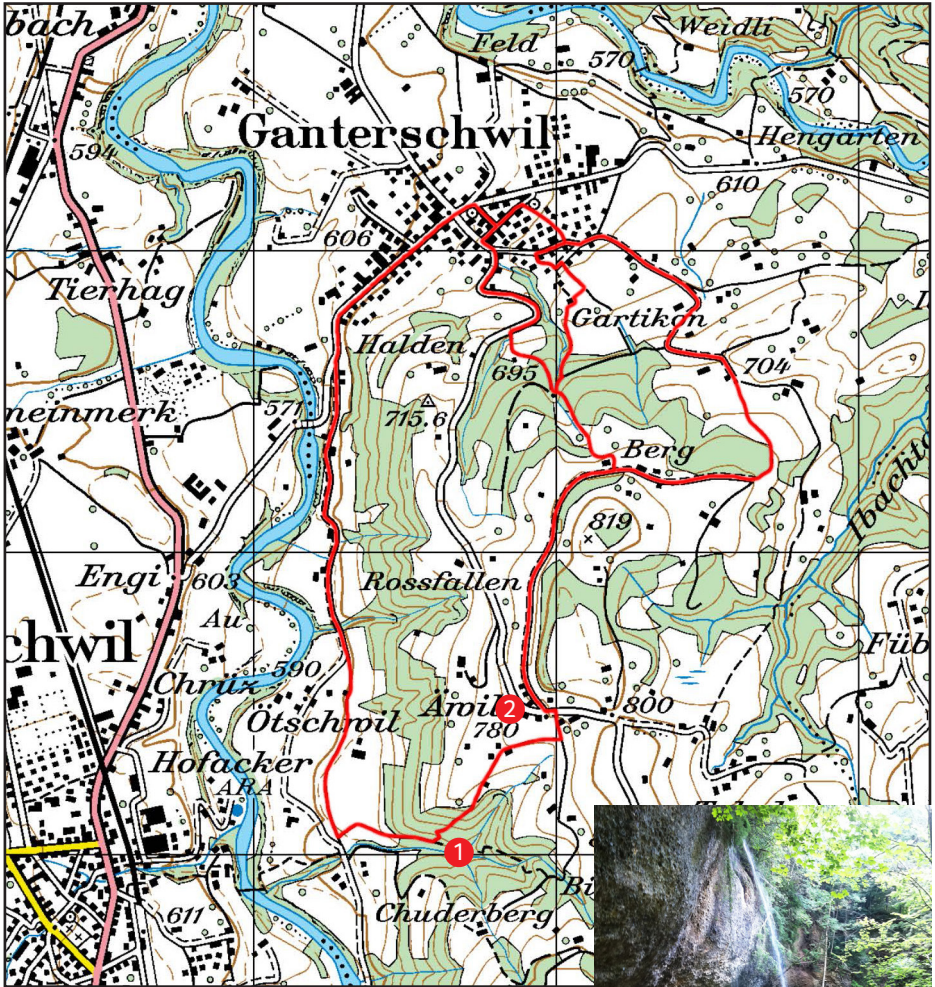
Alte Post

Wanderbeschreibung:

Nach einer besinnlichen Pause bei der «Maria Magdalena»-Kapelle kann der eher etwas steile Aufstieg ins Brudertöbeli unter die Füsse genommen werden. Die Anstrengung wird durch das einmalige Naturschauspiel belohnt.

Ein weiterer Höhepunkt ist die fantastische Aussicht von der Anhöhe Äwil über das untere Toggenburg. Der Abstieg zurück ins Dorf Ganterschwil erfolgt weniger anstrengend.





Erlebnisse / Sehenswürdigkeiten

- 1** Bruedertöbeli
- 2** Schöner Aussichtspunkt beim Rest. Berghof



Familienweg Ganterschwil

Route:

Alte Post Ganterschwil – Feld – Hengartensteig – Geren – Taa – Stocken – Grillstelle Gartikon – Harz – Oberdorf – alte Post Ganterschwil

einfachere Variante:

alte Post Ganterschwil – Feld – Hengartensteig – Oberdorfstrasse – alte Post Ganterschwil (rollstuhlgängig und tauglich für Kinderwagen)

Distanz: 3.8 km, ganze Strecke /
einfachere Variante: 2 km

Wanderzeit: ca. 75 min, ganze
Strecke / kürzere Strecke: 35 min

Schwierigkeitsgrad:

leicht

Feuerstelle:

Grillstelle Gartikon

Restaurants:

Rest. Kreuz, Ganterschwil oder Rest.
Löwen, Ganterschwil, Kafi-Ecke im
GALA-Laden

ÖV-Anschluss:

Postauto in Richtung Bütschwil (Halb-
stundentakt) oder Lütisburg-Flawil

Parkiermöglichkeiten:

Parkplatz bei der alten Post Ganter-
schwil

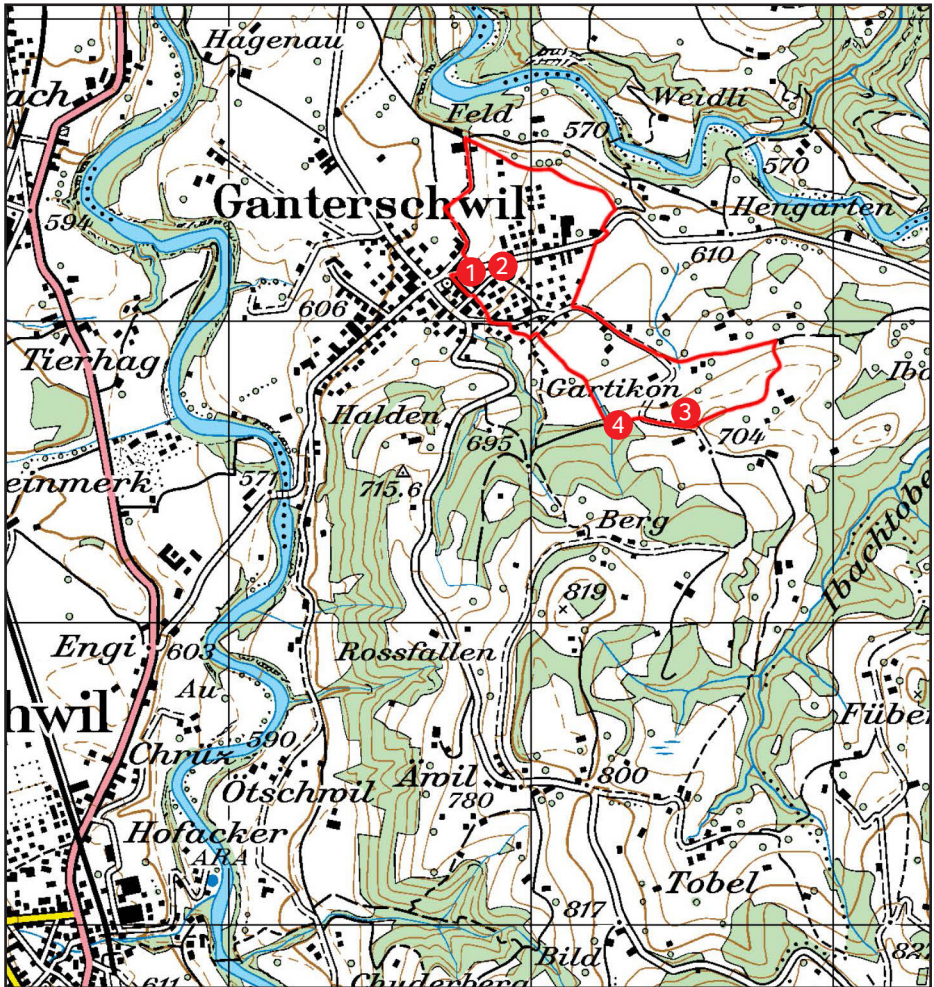
Wanderbeschreibung:

Der einfache Spazierweg für Familien (auch mit Kinderwagen) führt Sie rund um das Dorf Ganterschwil.

Wer eine etwas anspruchsvollere Route wählen möchte, verlängert den Spaziergang noch via Geren – Taa in den Weiler Stocken.

Am höchsten Punkt der Route geniessen Sie eine einmalige Aussicht ins Dorf Ganterschwil.

Auf dem Rückweg ins Dorf Ganterschwil kann bei der Grillstelle Gartikon eine Wurst gebrätelt werden.



Erlebnisse / Sehenswürdigkeiten

- ① Spielplatz bei der alten Post
- ② Spielplatz bei der alten Post
- ③ Sehr schöne Aussicht ins Dorf Ganterschwil
- ④ Grillstelle Gartikon

Historischer Weg zur «Säge Hätschberg»

Route:

Bahnhof Bütschwil – Kirchgasse – Chapf – Säge Hätschberg – Hätschberger Wald – Feld – Grämigen – Gmeinmerk – Bütschwil Bahnhof

Distanz:

8.8 km

Wanderzeit:

3 Std.

Schwierigkeitsgrad:

mittel

Erlebnisse:

Hätschberg Säge mit Wasserrad, Modellflugplatz Feld, Ortsmuseum, Weisses Haus

Feuerstelle:

Säge Hätschberg

Restaurants/Übernachtung:

Bahnhof Bütschwil, Gästehaus Sonne, Schäfli Bütschwil, Adler Bütschwil, Wies Bütschwil, Anker Grämigen

ÖV-Anschluss:

Bahnhof Bütschwil

Parkiermöglichkeiten:

Bahnhof Bütschwil

Wanderbeschreibung:

Von der Chapf aus tolle Aussicht auf die Sportanlage Breite und das Dorf Bütschwil, romantische Grillstelle bei der Säge Hätschberg mit Wasserrad und Weiler, Modellflugplatz Feld, Weiler Grämigen mit Einkehrmöglichkeit.

Im Dorfzentrum von Bütschwil finden Sie beim Eichelstock das Ortsmuseum.

Der Weg führt auch am historischen Weissen Haus vorbei.





Erlebnisse / Sehenswürdigkeiten

- 1** Säge Hätschberg
- 2** Modellflugplatz Feld
- 3** Weisses Haus

Gehhilfefreundlicher Weg

Route:

Bütschwil Bahnhof – Dorfplatz – Mittendorfstasse – Grämigerstrasse (Bänkli beim Einlenker Rosengarten/ Fangenschwand mit Sicht auf Sportanlage Breite und Dorf), rechts Richtung Fangenschwand und nach der Barriere wieder rechts (Naturstrasse) Richtung Dorf.

Wer nicht an der Hauptstrasse entlang gehen möchte, nimmt den Wolfenweg zur Oberstufe und kommt so wieder auf die Grämigerstrasse.

Distanz: ca. 2.0 km

Wanderzeit: ca. 0.5 Std.

Schwierigkeitsgrad: leicht
(Kinderwagen- und Gehhilfetauglich)

Feuerstelle: keine

Restaurants:

Restaurant Bahnhof, Gästehaus Sonne AG, Pizzeria Wies, Hallenbadcafe
Je nach Route Rest. Schäfli, Adler, Bistro Seniorenzentrum Solino

ÖV-Anschluss:

Bahnhof Bütschwil, Postauto Haltestellen beim Primarschulhaus «Mosnangerstrasse» und «Hofwies»

Parkiermöglichkeiten:

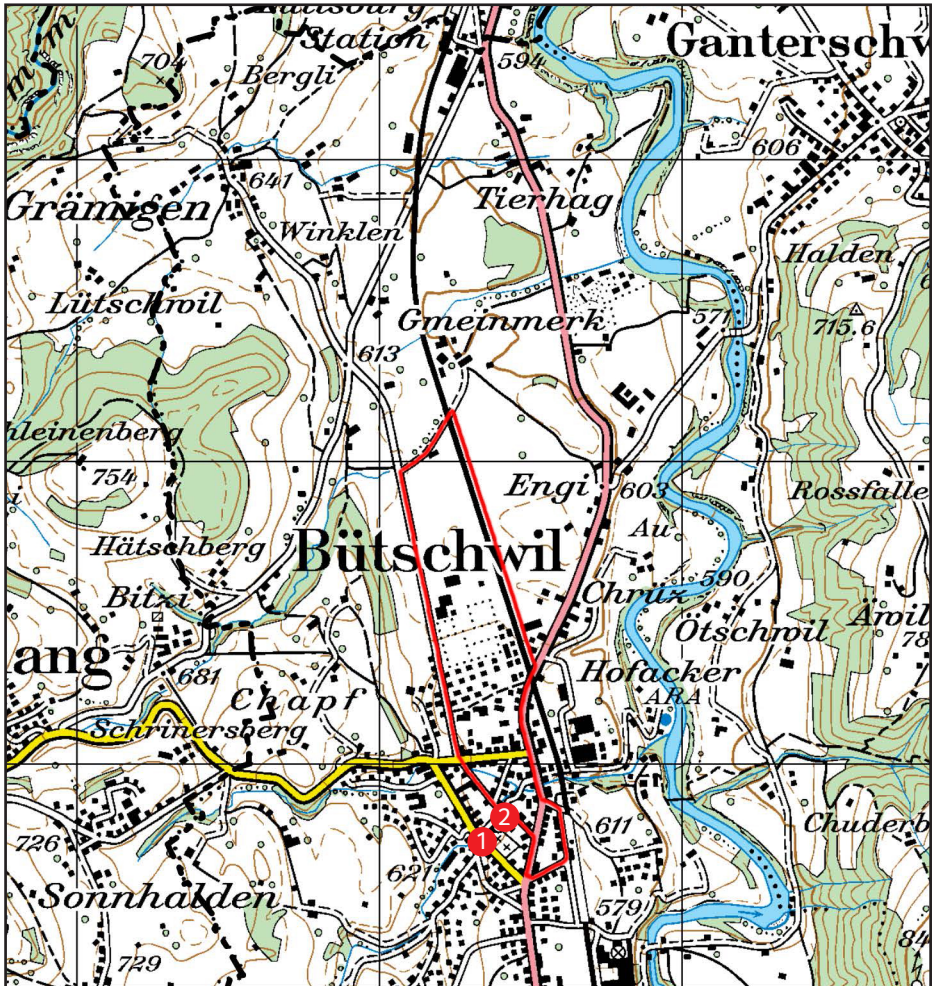
Bahnhof, Post, Eichelstock, Kirche

Wanderbeschreibung:

Mit Gehhilfen ist der Weg der Grämigerstrasse entlang Richtung Sportanlage Breite, Feuerschwand, Bahnlinie, Dorf gut machbar.

Beim Bänkli Einlenker Fangenschwand hören Sie den Bach rauschen und können die Sicht Richtung Speer genießen.





Erlebnisse / Sehenswürdigkeiten

- 1** Kirche St. Kilian
- 2** Ortsmuseum

Verzeichnisse

Restaurants in Bütschwil

Restaurant Adler
Mosnangerstrasse 10
071 983 00 22

Restaurant Bahnhof
Bahnhofstrasse 15
071 983 15 02

Restaurant Feld
Ausserfeld 51
071 983 10 11

Restaurant Schäfli
Kirchplatz 5
071 983 09 50

Restaurant Wies
Ottilienstrasse 20
071 980 09 22

Grillhaus
Innerfeld 18
071 983 05 85

Hallenbad Café
Grämigerstrasse 30
071 983 14 11

Bistro Solino Seniorenzentrum
Kreuzrain 1
071 982 82 52

Gasthaus Sonne
Landstrasse 7
071 980 02 00

Restaurants in Ganterschwil

Restaurant Berghof
Aewil 487
071 983 15 72

Restaurant Kreuz
Mitteldorfstrasse 1
071 983 16 77

Restaurant Löwen
Aewilerstrasse 1
071 983 16 81

Restaurants in Dietfurt

Restaurant Traube
Landstrasse 14
079 725 35 72

Restaurant Rössli
Landstrasse 20
071 983 15 91

Restaurant Krone
Landstrasse 2
071 983 16 85

Restaurant in Grämigen

Restaurant Anker
Grämigen
071 983 15 55

Verzeichnisse

Übernachtungsmöglichkeiten

Gasthaus Sonne in Bütschwil
Landstrasse 7
071 980 02 00

Podhouse in Oetschwil
Familie Lieberherr
071 983 12 74

Restaurant Rössli in Dietfurt
Landstrasse 20
071 983 15 91

Museen

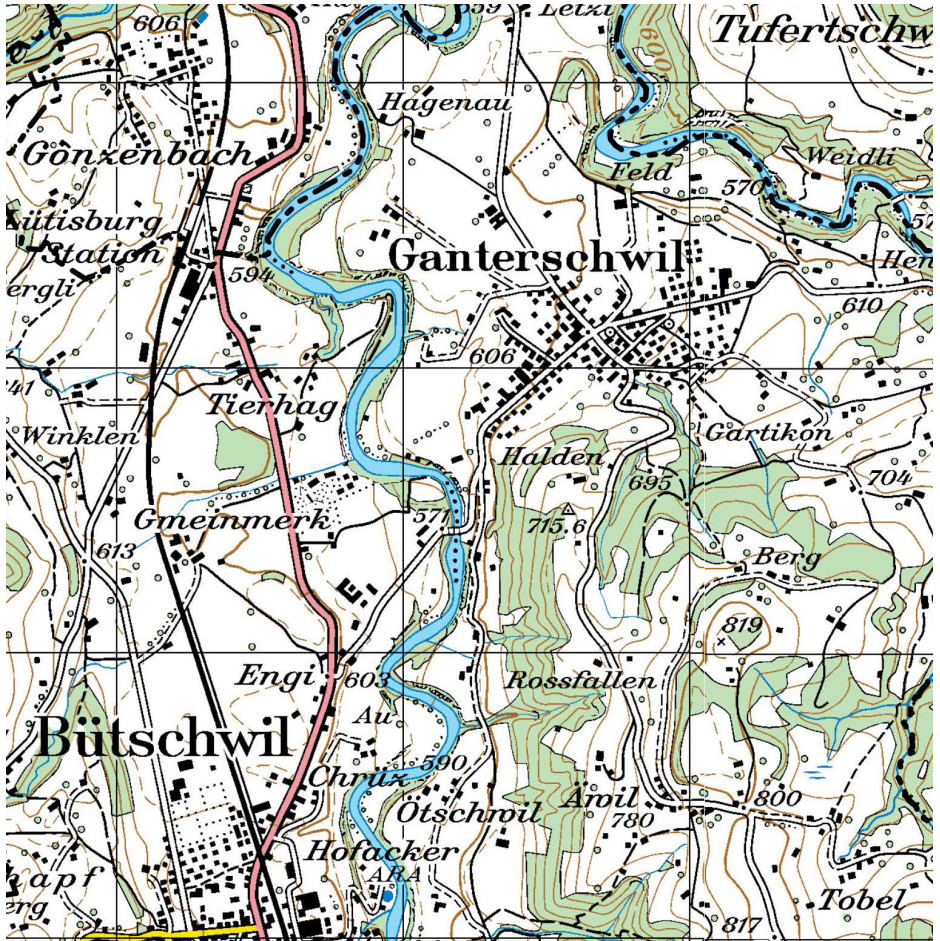
Ortsmuseum Bütschwil

Bütschwil und Dietfurt

1 : 25000



Ganterschwil



Impressum

Gemeinde Bütschwil-Ganterschwil
Innerfeld 21
9606 Bütschwil
Tel. 071 982 82 22
www.buetschwil-ganterschwil.ch
info@buetschwil-ganterschwil.ch

Bewilligungsvermerk

Reproduziert mit Bewilligung von swisstopo (BAT170050)

